

NOUVELLE CALEDONIE - PROVINCE SUD

Commune du Mont-Dore

ville du

MONT-DORE



Plan d'Urbanisme Directeur

PLAN DES RISQUES

La Coulée

Echelle: 1/5 000

Approuvé par la délibération

n° 7-2013/APS du 28 mars 2013


PLAN


N° PR\_07\_La Coulée


Mis à jour par arrêté provincial n° 275-2023/ARR/DAEM du 16 août 2023


LEGENDE


Zones inondables


 Aléa faible


 Aléa moyen


 Aléa fort


 Aléa très fort

 Thalwegs


 Cônes de déjection

 Etude ponctuelle

 Zones à risques de mouvements de terrain

 Grands glissements de versants

Amiante

 Zones à risque amiantifère

Sources:  
DITTT : Plan cadastral  
DAVARI : Etudes des zones inondables  
DIMENC / BRGM : Cartographie de l'aléa mouvement de terrain  
DIMENC : Cartographie des terrains potentiellement amiantifères

Réseau géodésique : RGNC 91-93  
Projection : Lambert NC

0 250 500 1 000 Mètres